

Hornbach City-Lauf / Streckenbeschreibung bebildet




Start und Ziel des Hornbach City – Laufes befinden sich direkt im Herzen der Passauer Fußgängerzone. In der ersichtlichen Straße zwischen der Ludwigsapotheke und der Sparkasse („Große Klingergasse“) ist auch die Startnummernausgabe und das Wettkampfbüro untergebracht und durch entsprechende Beschilderung einfach zu finden.




Die Strecke führt nach dem Start in Richtung Votivkirche. Übrigens Umkleidemöglichkeiten. Wenn Sie an der Votivkirche links die „Hl.Geistgasse“ ca. 250m entlanggehen, finden sie die Umkleideräume auf der rechten Seite




Dort biegt der City-Lauf dann rechts in die „Brunngasse“ ein.



Diese wird dann in ihrer gesamten Länge durchlaufen.



Am Ende biegen die Läufer und Läuferinnen rechts in den „Bratfischwinkel“ ein.



Geradeaus geht es dann weiter durch die „Kleine Klingergasse“.



Unmittelbar nach Ende der „Kleinen Klingergasse“ biegen die Läufer in die „Wittgasse“ ein.



Nach Durchlaufen der „Wittgasse“ biegen die Bambinis rechts in die „Ludwigstraße!“ ein und beenden nach 40m ihren Lauf von ca. 600m.

Alle anderen Laufstrecken führen links weg durch die „Ludwigstraße“ und gleich nach 20m rechts weg in die „Grabengasse“



Am Ende der „Grabengasse“ wird rechts in den „Unteren Sand“ abgebogen und nach ca. 75m gleich wieder nach rechts in die „Theresienstraße“.

Vorbei an der Evangelischen Stadtpfarrkirche endet die große Runde nach ca. 1200m wieder bei Start und Ziel.

